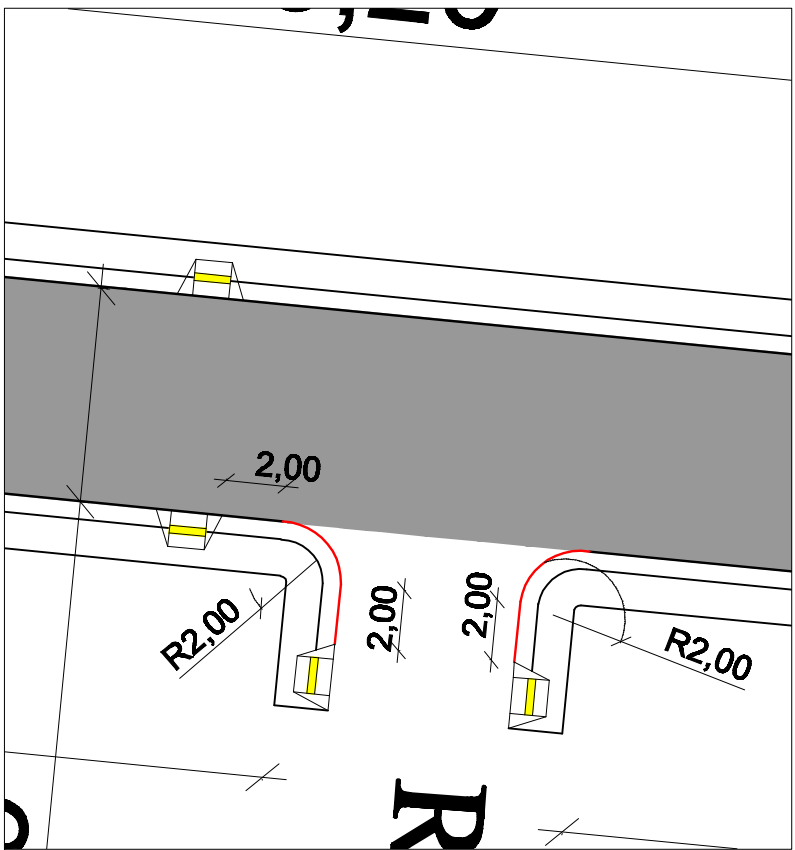
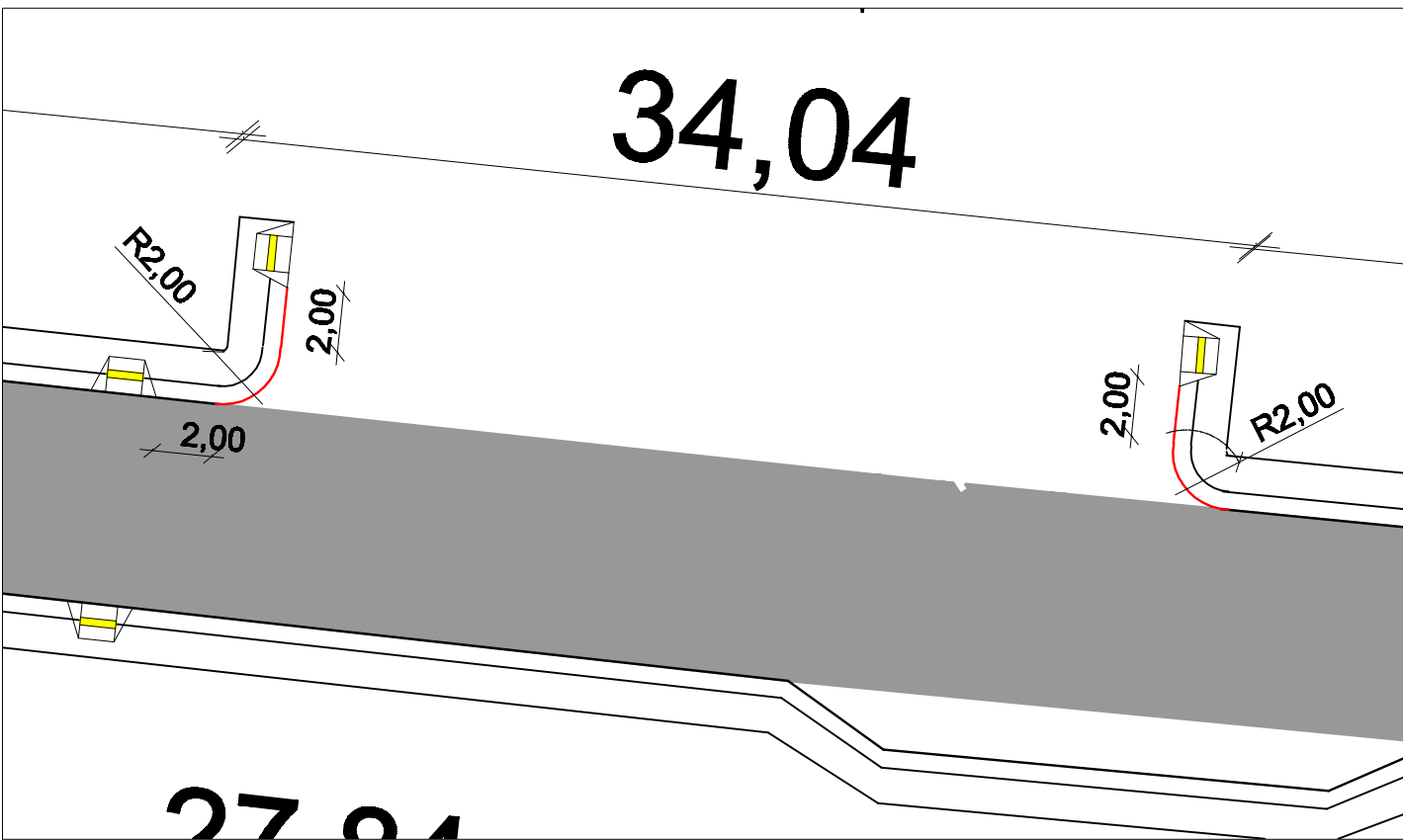


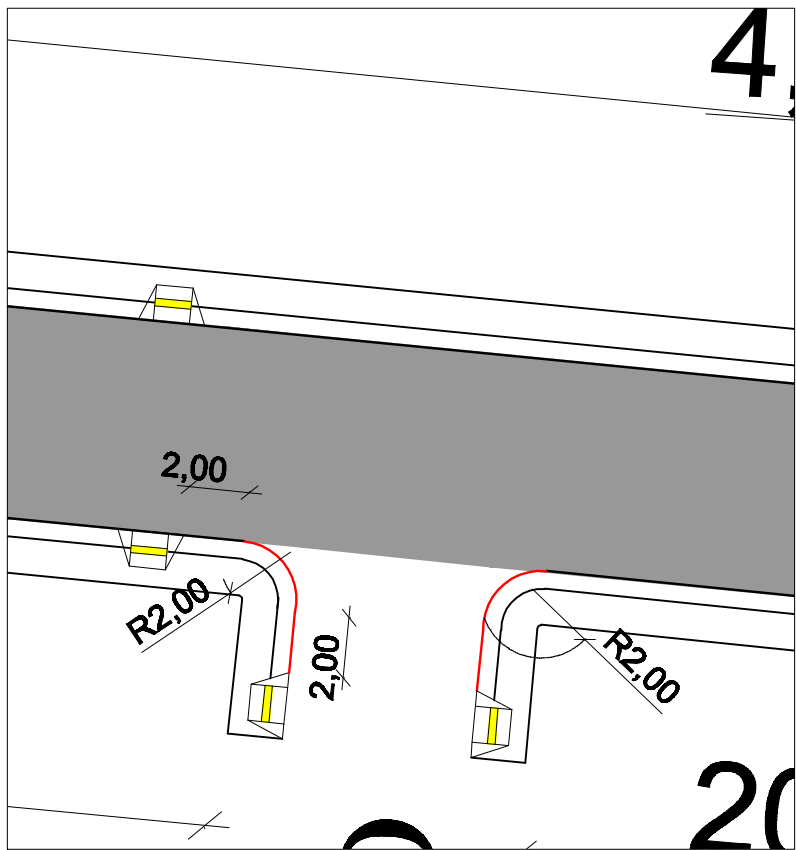
Esquina Rua Delvira Pacheco



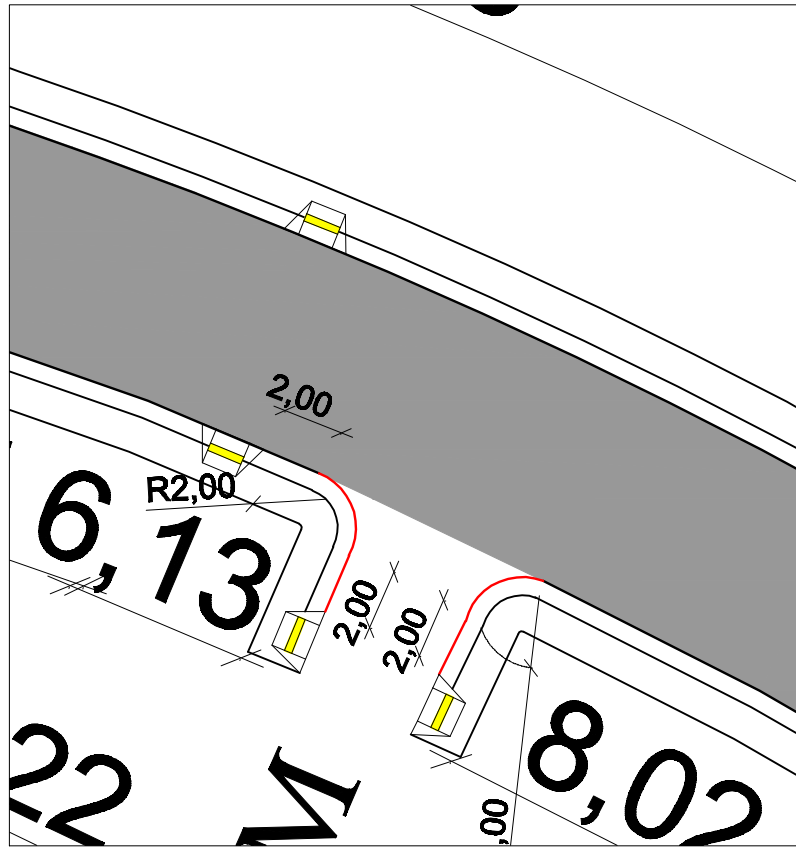
Esquina Rua Frontino da Rosa



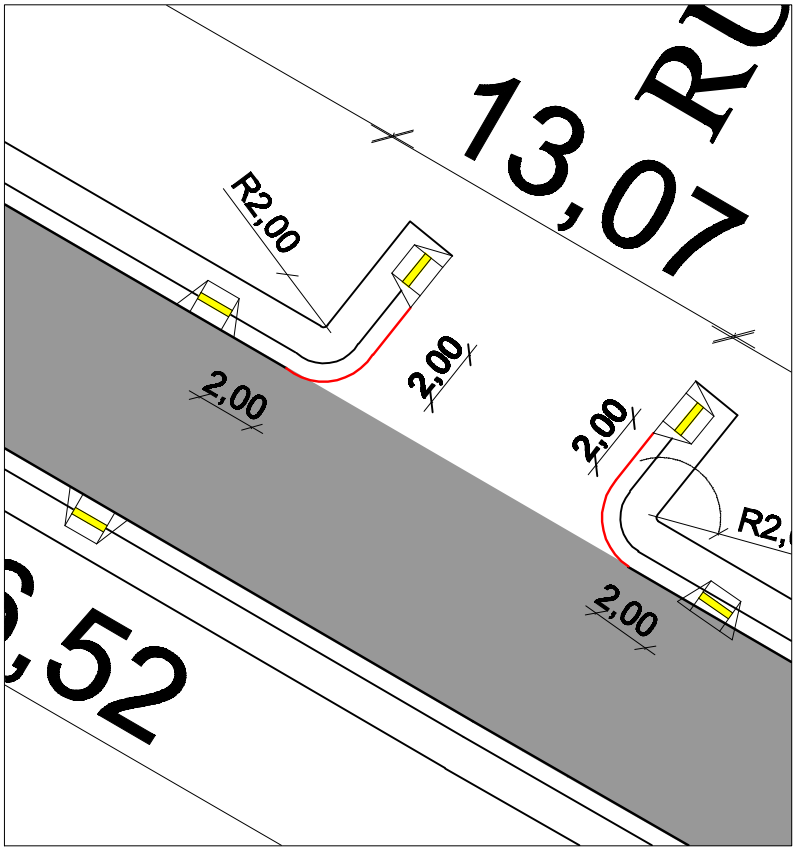
Esquina Rua Henrique Ignácio



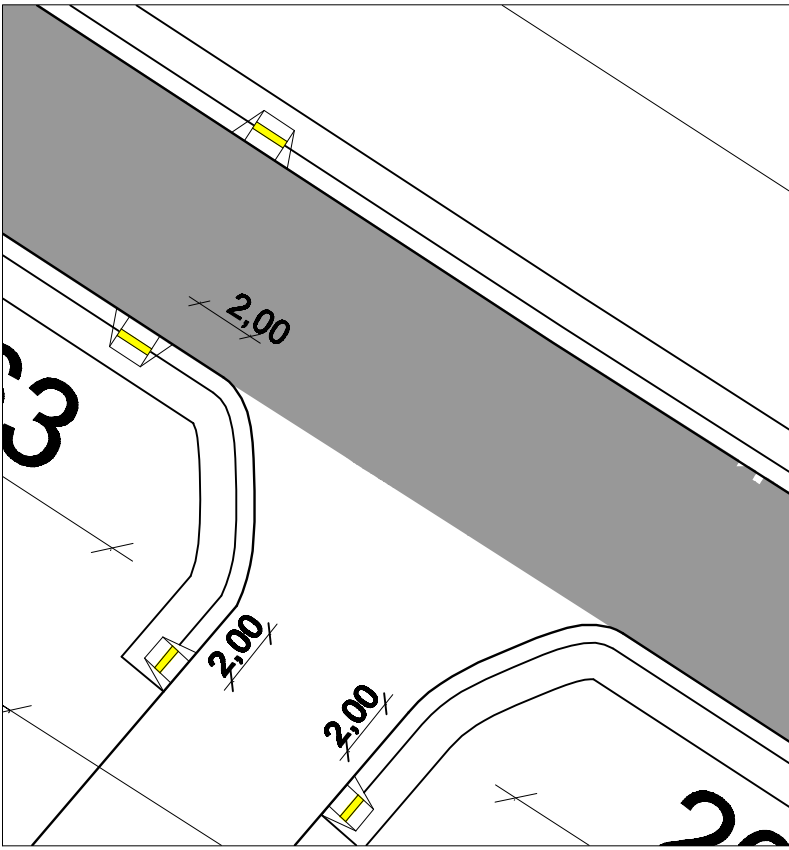
Esquina Rua Honório Monteiro



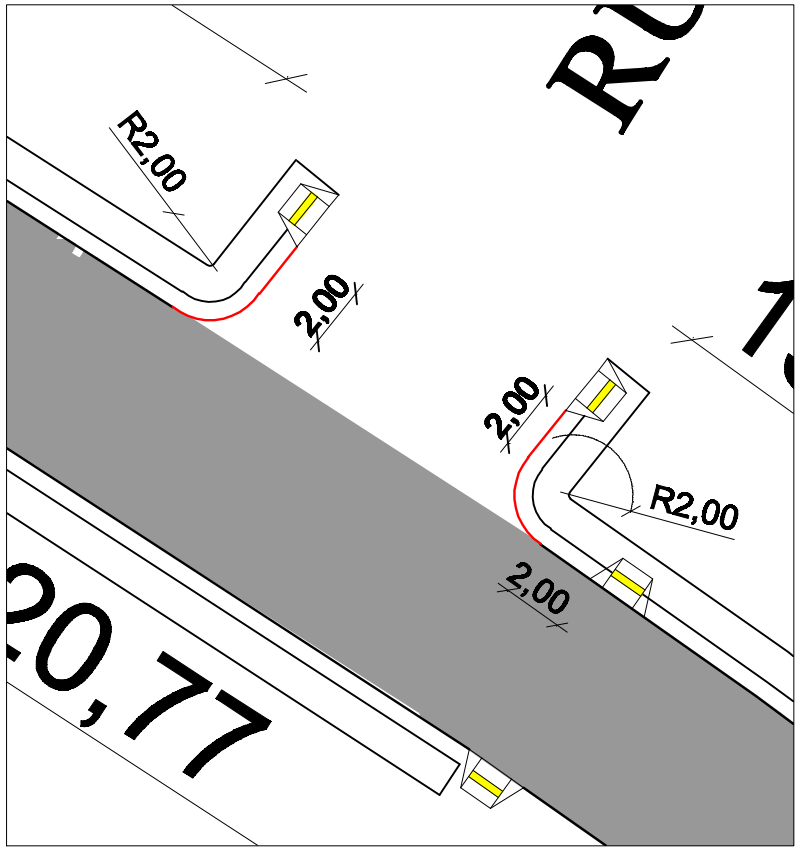
Esquina Rua Álvoro da Rosa



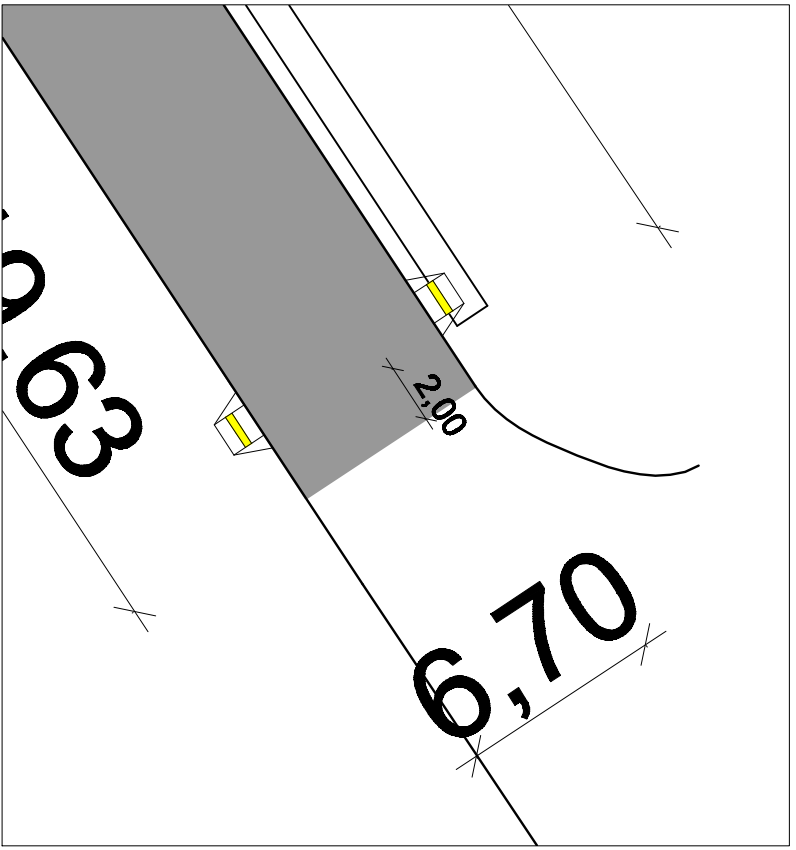
Esquina Rua Jardim das Flores



Esquina Rua Zeferino Marcelino



Esquina Rua Guilherme Gisler



Esquina Av. Manoel Prates Garcia

LEGENDA

- Poço de Visita - PV
- Meio-fio
- Eixo - estaqueamento
- Vegetação canteiro
- Área a pavimentar - 6cm
- Curva de Nível
- Cota curva de nível
- Remendo Profundo - Borrachudo - R(x)

PREFEITURA MUNICIPAL DE SANT'ANA DO LIVRAMENTO SEPLAMA - SECRETARIA DE PLANEJAMENTO E MEIO AMBIENT DEPARTAMENTO DE PLANO DIRETOR RUA SETE DE SETEMBRO, 515. CEP 97573-471. FONE: (55) 3968-1128			
PREFEITO: SECRETÁRIO DE PLANEJAMENTO:		GLAUBER GULARTE LIMA FÁBIO PERES DA SILVA	
OBRA: ASFALTAMENTO		COORDENADAS	
ENDEREÇO: AVENIDA CAMILO ALVES GISLER		INÍCIO: 30°52'59,82" S; 55°29'16,01" O FIM: 30°52'23,90" S; 55°29' 1,75" O	
PROJETO DE PAVIMENTAÇÃO - Planta Baixa		EXTENSÃO: 1.242,25m	
Resp. Técnico Manoel Fernando Almeida CREA: RS 15.953		LARGURA: 7,01m	
Prefeito Municipal Glauber Gualarte Lima		ÁREA: 8.708,17m²	
ESCALA: 1:1000	DATA: 05/2014	PRANCHA: 05	DESENHISTA: Andrezinho