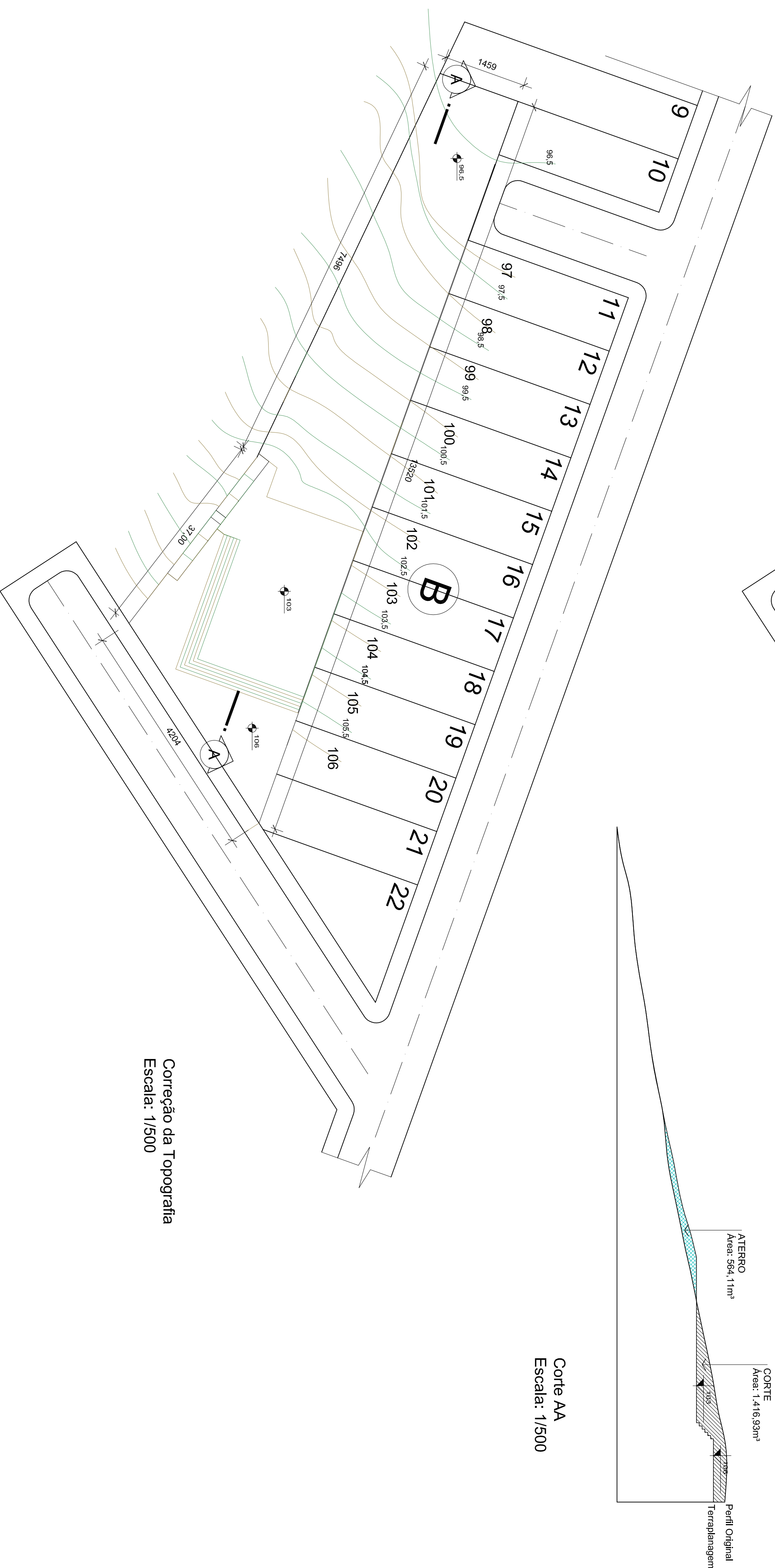

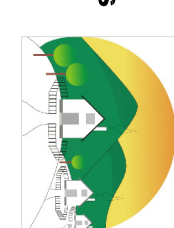


Levantamento Topográfico
Escala: 1/500



Corte AA
Escala: 1/500

Correção da Topografia
Escala: 1/500

		PREFEITURA MUNICIPAL DE SANTARÉM SECRETARIA DO LIVRAMENTO	
SENAF - Secretaria de Habitação e Assuntos Fundiários Rua do Comércio, 100 Santarém do Livramento - RS Telefone: (51) 3084-1098			
PREFEITO: SECRETÁRIO DE HABITAÇÃO:	WANDER VIANA MACHADO SERGIO ADELMIR MINOZZO		
Datas do At. Projeto: Responsável Técnico:	Projeto: ÁREA DE INTERVENÇÃO LIVRAMENTO TOPOGRÁFICO		
A. Institucional (Associação, Bancos e Banco Juizados) Santarém do Livramento (RS)		Responsável Técnico:	
Maria Celestina Fritsch Menezes Avenida Brasil, 100 CAU 110-393-5		Perspectiva N°	
Desenho: Cotação	Escala: Indicação Cotas em CM	Data: A000702012	03