




Comprovante Nº 2020/002.422-1

SIOUT 0002

COMPROVANTE DE CADASTRO DE USO DA ÁGUA - SIOUT 0002



Este é o Comprovante de Cadastro de Uso da Água de código **2020/002.422**, sob responsabilidade do(a) Usuário(a) de Água: **PREFEITURA MUNICIPAL DE SANTANA DO LIVRAMENTO**, CNPJ nº **88.124.961/0001-59**, realizado no Sistema de Outorga de Água da Secretaria do Meio Ambiente e Infraestrutura do Rio Grande do Sul.

Estes dados também serão enviados para o Cadastro Nacional de Usuários de Recursos Hídricos – CNARH, da Agência Nacional de Águas – ANA.

**ATENÇÃO!** Esse comprovante **NÃO é uma outorga de água ou uma dispensa de outorga**. Para obter estes documentos, é necessário solicitar a Outorga de Água no Sistema de Outorga de Água do Rio Grande do Sul – SIOUT RS – e seguir as orientações fornecidas pelo sistema.

As informações contidas neste relatório, gerado dia **12/02/2020** às **10:43:32**, referem-se ao extrato dos dados do Uso da Água de código **2020/002.422**, incluídos no Sistema de Outorga de Água do Rio Grande do Sul – SIOUT RS, sob responsabilidade do(s) próprio(s) usuário(s) de água. Se comprovado que as informações contidas nesse cadastro são falsas, o(s) usuário(s) de água estará(ão) sujeito(s) às penalidades previstas no art. 36 da Lei 10.350 e no art. 299 do Código Penal que prevê que a declaração falsa constitui-se de crime.

Senhor (a) usuário (a): a fase de cadastro no Sistema de Outorga de Água do Rio Grande do Sul foi concluída com sucesso. Essa é a primeira etapa e somente o cadastro não permite o uso da água. Para obter a outorga ou a dispensa de outorga é necessário seguir para os próximos módulos do SIOUT.





Comprovante Nº 2020/002.422-1

SIOUT 0002

## CADASTRO DE USO DA ÁGUA



Abaixo está o resumo dos dados informados no cadastro de uso da água

### Identificação do Usuário de Água

Nome: PREFEITURA MUNICIPAL DE SANTANA DO LIVRAMENTO - CNPJ nº 88.124.961/0001-59

### Localização da Intervenção

Tipo da Área: Área Urbana

Tipo do Vínculo do Usuário de Água com a Localização Intervenção: Administrador Público

Nome da Localização da Intervenção: PONTE AFLUENTE ARROIO FLORENTINA -BAIRRO SÃO PAULO

Município: Sant'Ana do Livramento/RS


### Dados da Intervenção

Natureza da Intervenção: Água Superficial

Situação Atual da Intervenção: Operação

Tipo da Fonte de Captação: Sem Captação

Tipo de Intervenção: Travessia/ponte/ancoradouro/porto





Comprovante Nº 2020/002.422-1

SIOUT 0002

Informações da(s) geometria(s) adicionada(s)



**Geometria:** Linha 1  
**Latitude inicial:** -30,8999  
**Latitude final:** -30,9000  
**Região Hidrográfica:** Uruguai  
**Município:** Sant'Ana do Livramento - RS  
**Dominialidade:** Estadual

**Sistema Geodésico de Referência:** SIRGAS 2000  
**Longitude inicial:** -55,4896  
**Longitude final:** -55,4896  
**Bacia Hidrográfica:** Bacia Hidrográfica do Rio Santa Maria  
**Corpo hídrico:** Afluente Arroio Florentina  
**Classe de enquadramento:** Classe 2  
**Sistema Aquífero:** Botucatu / Guará I

Finalidades

- Obra de infraestrutura

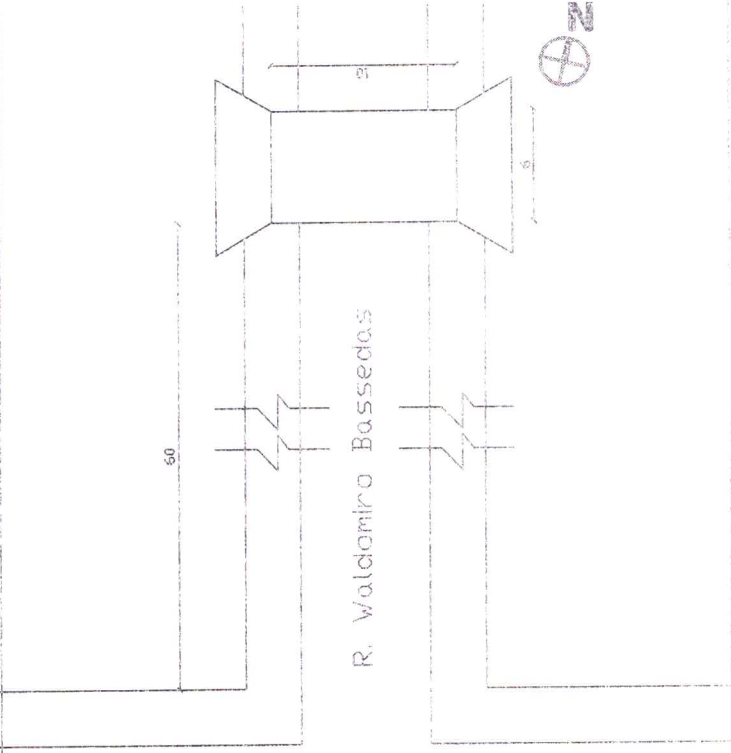
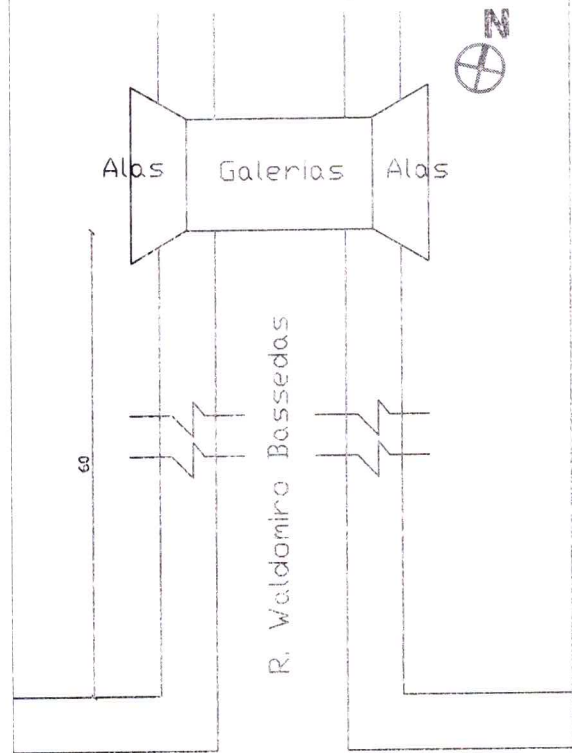




Deplo.  
FL N° 32  
6  
LICITAÇÃO

# Situação

# Localização





Av. Barão do Ibirapuitã

Av. Barão do Ibirapuitã

**PREFEITURA MUNICIPAL DE SANTANA DO LIVRAMENTO**  
**SECRETARIA MUNICIPAL DE OBRAS**

**RESPOSTA: REESTABELECIMENTO DE DRENAGEM E DE TRAFEGABILIDADE**

 <b>Nicolas Quirino</b> Engº Civil CREA RB 213488	 Prefeitura Municipal de Santana do Livramento CIP: 88.124.2019/000168	Endereço:	Coordenadas:
		Rua Waldomiro Bassedas	30°53'59" S 55°29'17" W
		Data:	Prinicipal:
		Dez 2019	01/01

PREF. MUNICIPAL DE SANTANA DO LIVRAMENTO  
 SECRETARIA MUNICIPAL DE PLANEJAMENTO  
**APROVADO**  
 Em 23 / 12 / 2019  
 PA 12.765/2019

PREF. MUN. DE SANTANA DO LIVRAMENTO  
 SECRETARIA MUNICIPAL DE PLANEJAMENTO  
**APROVADO - LICENCIADO**  
 Em / /

  
 Wellington Lopes Freire  
 Arquiteto - SEPLAMA  
 nº. 226281

Fl. 30  
Func.: R

Deplo.  
FLN 30  
LICITAÇÃO

MEIO FIO

MEIO FIO



# Galerias

MEIO FIO


MEIO FIO

**PREFEITURA MUNICIPAL DE SANT'ANA DO LIVRAMENTO**  
**SECRETARIA MUNICIPAL DE OBRAS**

**RESPOSTA: REESTABELECIMENTO DE DRENAGEM E DE TRAFEGABILIDADE**

 Nicolau Cárneo Engº Civil CREA RS 219498	 Prefeitura Municipal de Sant'Ana do Livramento CNPJ: 08.124.091/000190	Endereço: Rua Waldomiro Besedes Data: Dez 2019	Coordenadas: 30°53'59" S 55°29'17" W Prêmio: 01/09
---	---	---	--

PREF. MUNICIPAL DE SANT'ANA DO LIVRAMENTO  
SECRETARIA MUNICIPAL DE PLANEJAMENTO  
**APROVADO**  
Em 23 / 12 / 2019  
PA 12765/2019

  
Suelter Lopes Presdir  
Arquiteto - SEPLAMA  
Matr. 220284

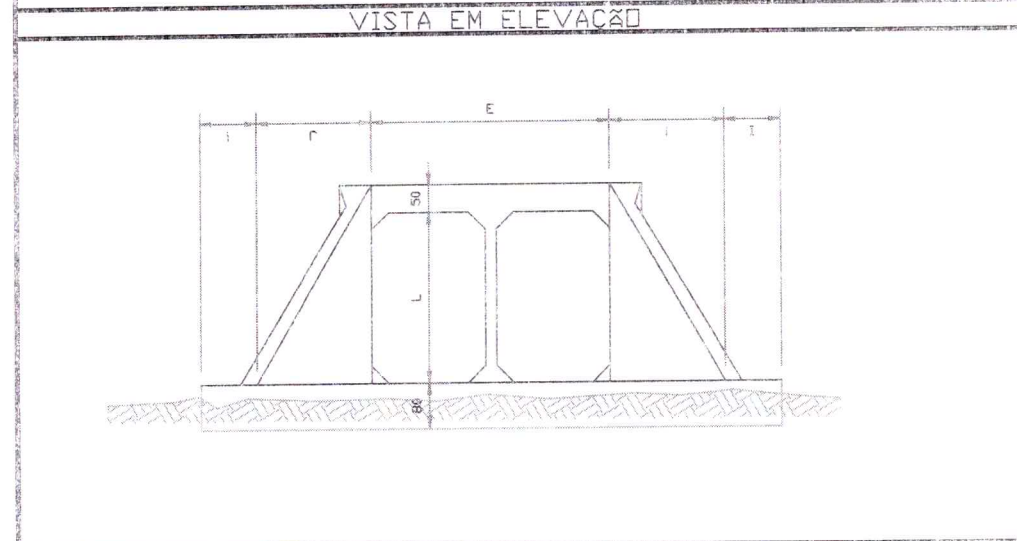
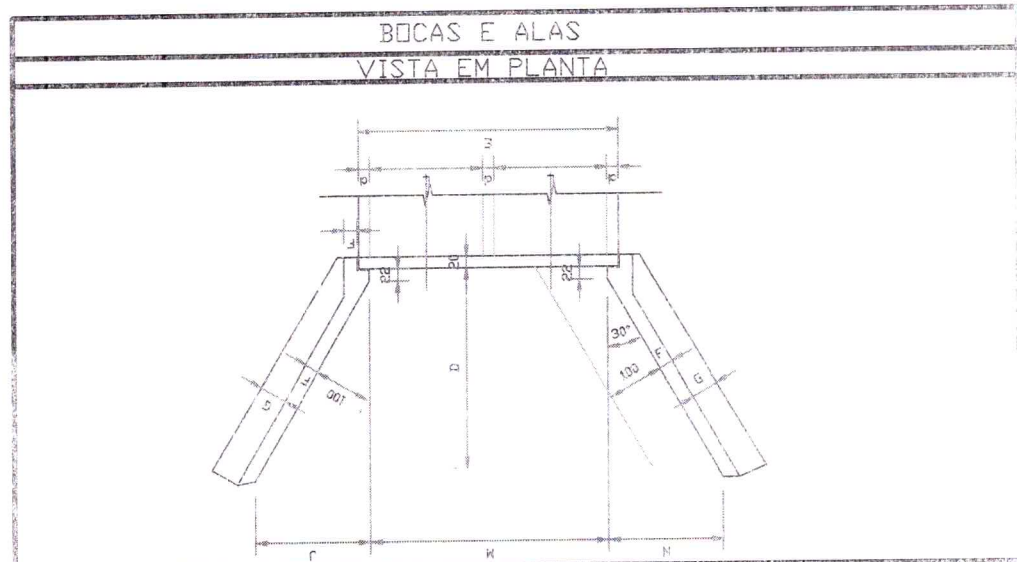


TABELA DE QUANTIDADE DE SERVIÇO PARA DUAS CABECEIRAS COMPLETAS

SERVIÇO	UNID.	BUEIRO 2,50x2,50m
LASTRO	m <sup>2</sup>	9,75
FORMA	m <sup>2</sup>	153,00
CONCRETO	m <sup>3</sup>	39,05
REVESTIMENTO	m <sup>2</sup>	1,95

DIMENSÕES	D	E	F	G	I	J	L	M	N
BUEIRO 2,50x2,50m	430	530	20	50	100	247	250	1159	472

**PREFEITURA MUNICIPAL DE SANT'ANA DO LIVRAMENTO**  
**SECRETARIA MUNICIPAL DE OBRAS**

**RESPOSTA: REESTABELECIMENTO DE DRENAGEM E DE TRAFEGABILIDADE**

 Nicolau Guimarães Engº Civil CREA/RB 215482	 Prefeitura Municipal de Sant'Ana do Livramento CIP-388.124.810/2019	Endereço: <b>Rua Waldomiro Bessedas</b> Data: <b>Dez. 2019</b>	Coordenada: <b>30°58'54" S          55°28'17" W</b> Fone: <b>02/03</b>
---	---	---	---

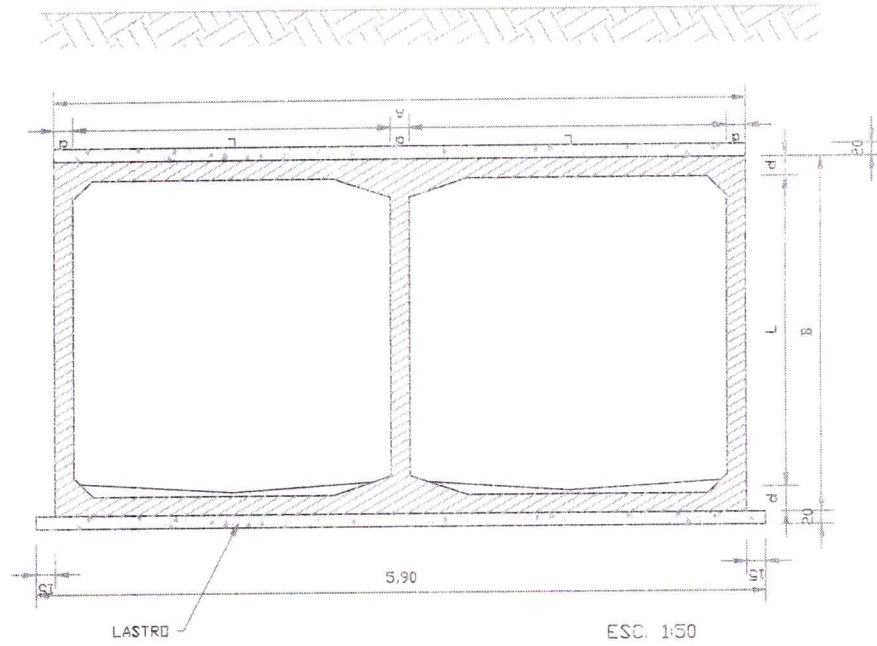
PREF. MUNICIPAL DE SANT'ANA DO LIVRAMENTO  
 SECRETARIA MUNICIPAL DE PLANEJAMENTO  
**APROVADO**  
 Em 23 / 12 / 2019  
 PA 12765/2019

Suelien Lopes Prescura  
 Arquiteta - SEPLAMP  
 Matr. 226281



TABELA DAS DIMENSÕES E DOS QUANTITATIVOS PARA AS GALERIAS

Depto. 38  
 FL Nº 38  
 LICITACION



SEÇÃO L = 250cm		
UNIDADES NECESSÁRIAS		10
LASTRO POR METRO	m <sup>3</sup>	1,19
LASTRO TOTAL	m <sup>3</sup>	12

PREFEITURA MUNICIPAL DE SANTANA DO LIVRAMENTO  
 SECRETARIA MUNICIPAL DE OBRAS

RESPOSTA: REESTABELECIMENTO DE DRENAGEM E DE TRAFEGABILIDADE

 Nicolas Quirac Engº Civil CREA RS 213486	 Prefeitura Municipal de Sant'Ana do Livramento CNPJ: 08.124.984/000169	Endereço:	Coordenadas:
		Rua Wladimir Bassacães	30°53'58" S 53°20'17" W
		Data:	Processo:
		Dez 2019	03/03


PREF. MUNICIPAL DE SANTANA DO LIVRAMENTO  
 SECRETARIA MUNICIPAL DE PLANEJAMENTO  
**APROVADO**  
 Em 23 / 12 / 2019  
 PA 12765/2019

Suelen Lopes Frescura  
 Arquiteta - SEPLAMA  
 Matr. 221281



PREFEITURA MUNICIPAL DE SANTANA DO LIVRAMENTO - RS  
Secretaria Municipal de Obras  
Departamento Técnico

ORÇAMENTO META WALDOMIRO BASSEDDAS									
CÓDIGO	DESCRIÇÃO	UNID.	QUANTIDADE	PREÇO UNITÁRIO	TOTAL	PREÇO UNITÁRIO C/ BDI	TOTAL C/ BDI		
SICRO OUT/2019	SINAPI ABR/2020								
83338	Escavação Mecânica, a céu aberto, em mat. de 1ª cat.	m³	240	R\$ 2,17	R\$ 520,80	R\$ 2,68	R\$ 642,56		
72898	Carga e descarga mecânicas em caminhão basc 6m³	m³	470	R\$ 3,07	R\$ 1.442,90	R\$ 3,79	R\$ 1.780,25		
97914	Transporte com caminhão basculante de 6m³ DMT até 30km	M³xKm	4800	R\$ 1,16	R\$ 5.568,00	R\$ 1,43	R\$ 6.869,80		
4016096	Escavação e carga de mat de jazida com esc hidraulica	m³	130	R\$ 0,97	R\$ 126,10	R\$ 1,20	R\$ 155,58		
4805754	Compactação manual	m³	170	R\$ 7,24	R\$ 1.230,80	R\$ 8,93	R\$ 1.518,56		
93287	Guindaste Hidraulico Autopropelido	H	8	R\$ 373,44	R\$ 2.987,52	R\$ 460,75	R\$ 3.686,00		
705330	Fornecimento de Boca BDCC – 2,5m	unid.	2	R\$ 20.859,37	R\$ 41.718,74	R\$ 25.736,29	R\$ 51.472,58		
ORÇAMENTO	Fornecimento de Galeria 2,5x2,5m, com transporte DMT 500km	unid.	20	R\$ 3.384,00	R\$ 67.680,00	R\$ 4.175,18	R\$ 83.503,58		
ORÇAMENTO	Concreto 20Mpa – para berços e cobertura	m³	20	R\$ 475,00	R\$ 9.500,00	R\$ 586,06	R\$ 11.721,10		
7042	Moto Bomba Trash	h	36	R\$ 7,29	R\$ 262,44	R\$ 8,99	R\$ 323,80		
<b>TOTAL</b>					<b>R\$ 130.774,86</b>		<b>R\$ 161.673,82</b>		

  
Engenheiro Civil Nicolas Quines  
CREA RS 213496

Deplo.  
Fl. Nº 36  
LICITAÇÃO